STUDIO TECNICO ASSOCIATO
Via Ottaviano, 39 - 10095 Grugliasco (TO) P.Iva 10864160016
Tel.+39.011.0936.807 - fax.+39.011.0936.822
e-mail: segreteria@ingegneriatorino.com

COMUNE DI RIVOLI

Città Metropolitana di Torino
Località: Via Burocchi, 22

PROGETTO PIAZZALE

Ampliamento del cortile di pertinenza per creazione area di manovra del fabbricato sito in Via Burocchi 22 della ditta Torinoleggi Srl
Area Urbanistica 14/c5 - 14/c5.1

TITOLO
INQUADRAMENTO URBANISTICO-CATASTALE
STATO DEI LUOGHI - PROGETTO
PLANIMETRIA - SEZIONE - PARTICOLARE COSTRUTTIVO - FOTOINSERIMENTI

RICHIEDENTE
TORINOLEGGI srl
n.c.f. 07749890016

IL PROGETTISTA
Geom. SCARANTINO Cataldo
Iscritto al Collegio di Torino n. 1555

TAV.UNICA

Scala	Varie
Data	Ott. 2022
Agg.	Aprile 2025

IL PRESENTE DOCUMENTO TECNICO ASSOCIATO È PROPRIETÀ ESCLUSIVA DELLA DITTA STUDIO TECNICO ASSOCIATO E NON PUÒ ESSERE RIPRODOTTO O COPIATO SENZA AUTORIZZAZIONE SCRITTA DELLA DITTA STUDIO TECNICO ASSOCIATO

Estratto cartografico del PRGC vigente - TAV Tc 3.14
scala 1:2000

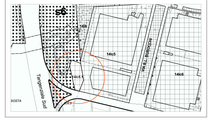

Estratto cartografico del SUAP "TORINOLEGGI" - TAV Tc 3.14
scala 1:2000

DATI METRICI

Superfie fondiaria area 14/c5.1

Sedime piazzale ad esclusivo uso della ditta Torinoleggi:	mq 640
Verde privato:	mq 95
Totale area 14/c5.1:	**mq 735**
Area s6 di proprietà da recintarsi:	**mq 316**
Totale area recintata:	mq 1051

Fotoinserimenti - viste dall'alto

** Schema dell'impianto di trattamento

scala 1:100

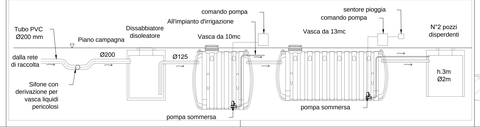

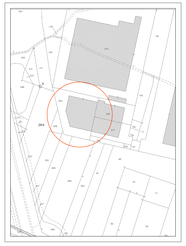

Nord

ESTRATTO CATASTALE
FOGLIO 24 N. 224-226-294-308
scala 1:1500

*Stratigrafia pavimentazione Area A - Scala 1:10

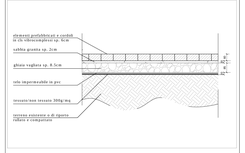

PLANIMETRIA STATO DEI LUOGHI 1:200

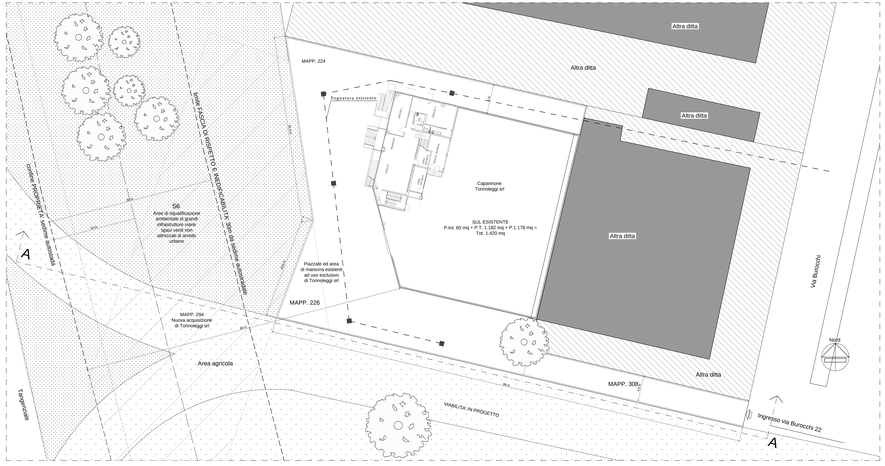

SEZIONE A-A -STATO DI FATTO - 1:200



SEZIONE AA

PLANIMETRIA PROGETTO 1:200

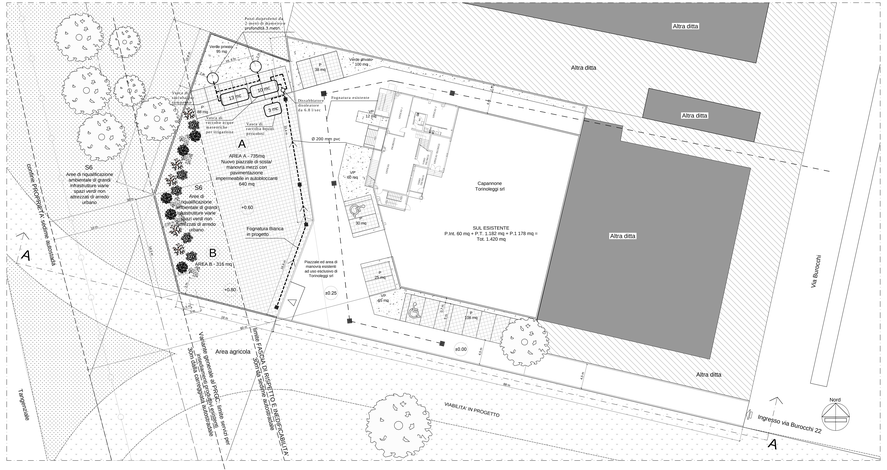

SEZIONE A-A - PROGETTO - 1:200