

**DOTT. ARCHITETTO  
MASSIMILIANO COSTA**

**REGIONE PIEMONTE  
PROVINCIA DI TORINO  
CITTA' DI RIVOLI**

**PIANO ESECUTIVO CONVENZIONATO PER LA  
REALIZZAZIONE DI UN FABBRICATO A DUE  
PIANI FUORI TERRA , PIANO INTERRATO E  
SOTTOTETTI DI PERTINENZA NON ABITABILI,  
IN AREA RESIDENZIALE**

**UBICAZIONE DELL'INTERVENTO:**

**VIA PEROTTO N. 24 - RIVOLI (TO) - 10098  
N.C.E.U. : FOGLIO 31 PART. 423  
P.R.G.C. : 8RC37**

**PROPONENTI E PROPRIETARI:**

**AURA COSTRUZIONI S.R.L.  
SEDE LEGALE: VIA ORATORIO, 29/A - BOVA MARINA (RC)**

**LEGALE RAPPRESENTANTE:  
BRUZZANITI GIUSEPPE  
CF BRZ GPP 61H20 F112H**

FIRMA.....

**REDAZIONE GRAFICO/PROGETTUALE IN COLLABORAZIONE CON:**



**Architetto  
CAPOZZI Antonio**  
C.F.: CPZNTN73M04A518H  
P.Iva: 02560410645

Sede Legale :

Via 4 Novembre N°16  
10051 - AVIGLIANA (TO)  
CELL. 339 7339533

E-MAIL : toncap73@gmail.com

**TAVOLA 2 A  
INTEGRA E SOSTITUISCE  
LA PRECEDENTE**

**IDONEE URBANIZZAZIONI  
DETTAGLIO PROGETTO**

**SEGNALETICA  
VERTICALE E ORIZZONTALE**

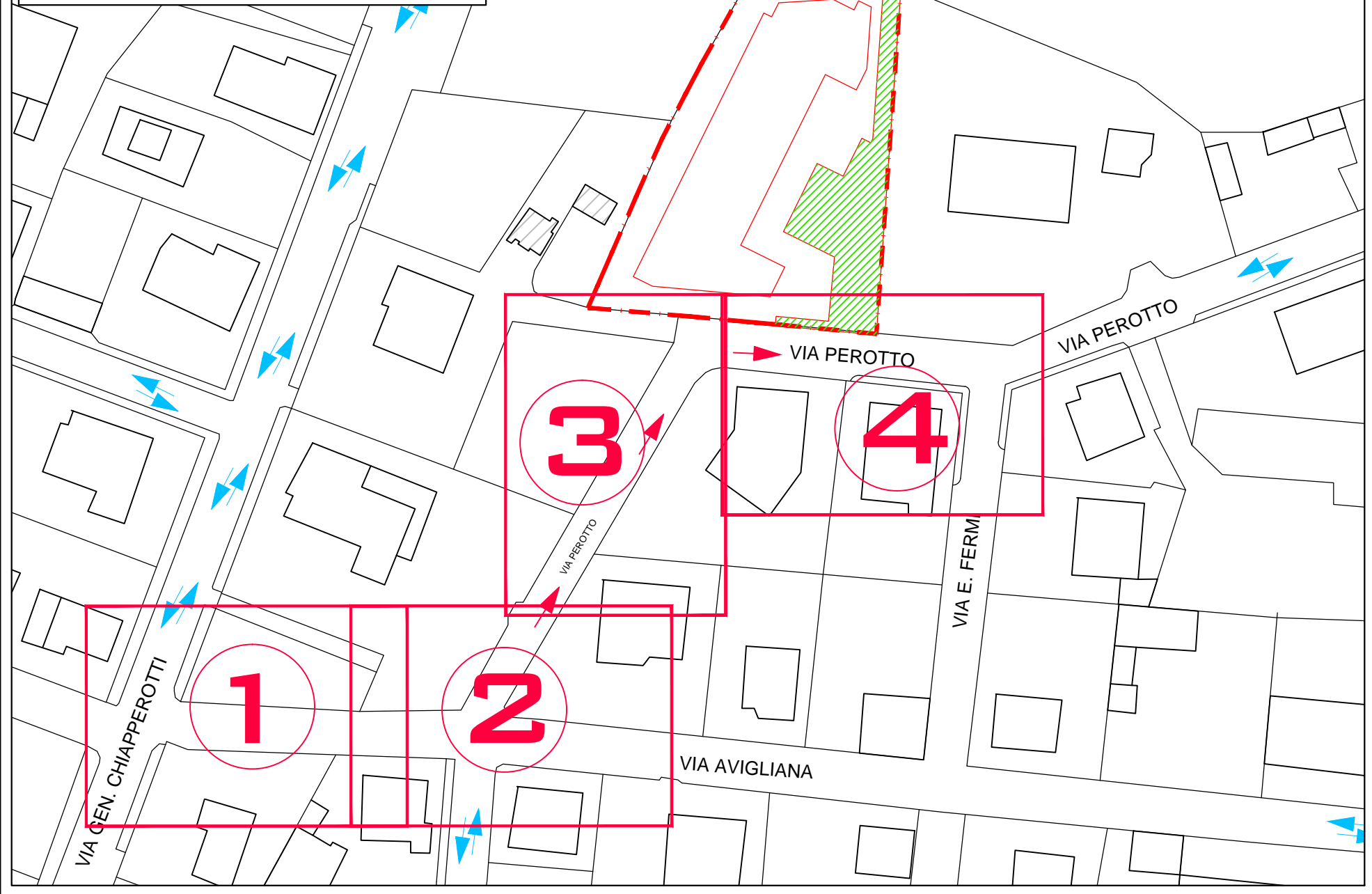
**MARZO 2021**

**PROPONENTI**


**PROGETTISTA**

**DOTT. ARCHITETTO C.so Francia n°133 – RIVOLI (TO) – P.IVA 08250160010  
MASSIMILIANO COSTA ☎ –fax: 3475405013 e-mail costa\_architetto@hotmail.com**

PLANIMETRIA GENERALE SCALA 1:500  
CON INDICAZIONE STRALCI DI DETTAGLIO





## **LEGENDA:**


 linea di confine proprietà oggetto d'intervento


 area proprietà oggetto d'intervento

 aree altre proprietà


 sagome edifici altre proprietà

 marciapiedi esistenti

 marciapiedi in Progetto

 accessi carrai alle proprietà private

 Parcheggi privati di uso pubblico

 quote altimetriche

 Illuminazione

 NUOVO senso di marcia

### **SEGNALETICA VERTICALE :**

ATTRAVERSAMENTO PEDONALE



LIMITE VELOCITA' 30 K/h



DIVIETO DI ACCESSO



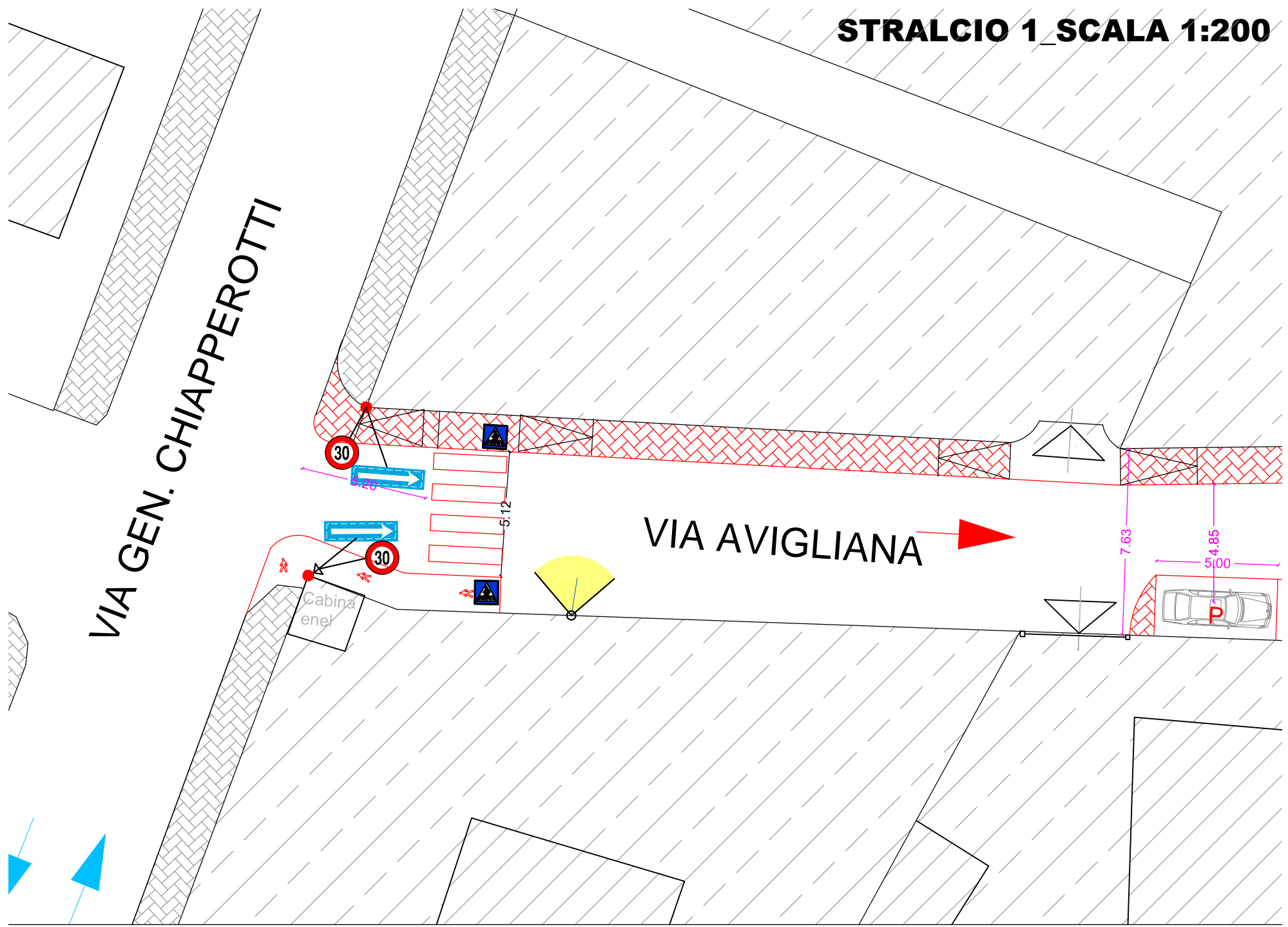
SENSO UNICO DI MARCIA



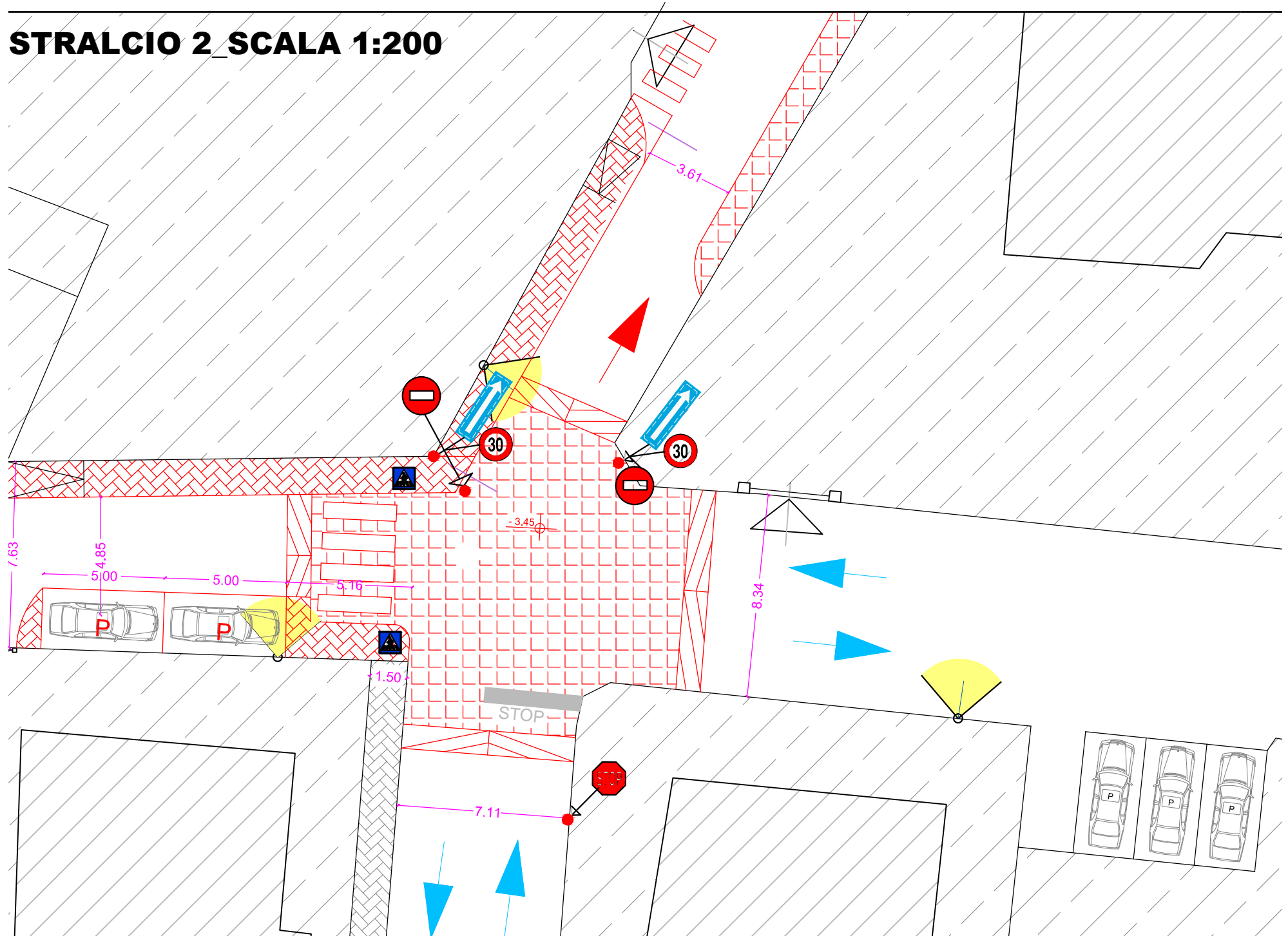
STOP



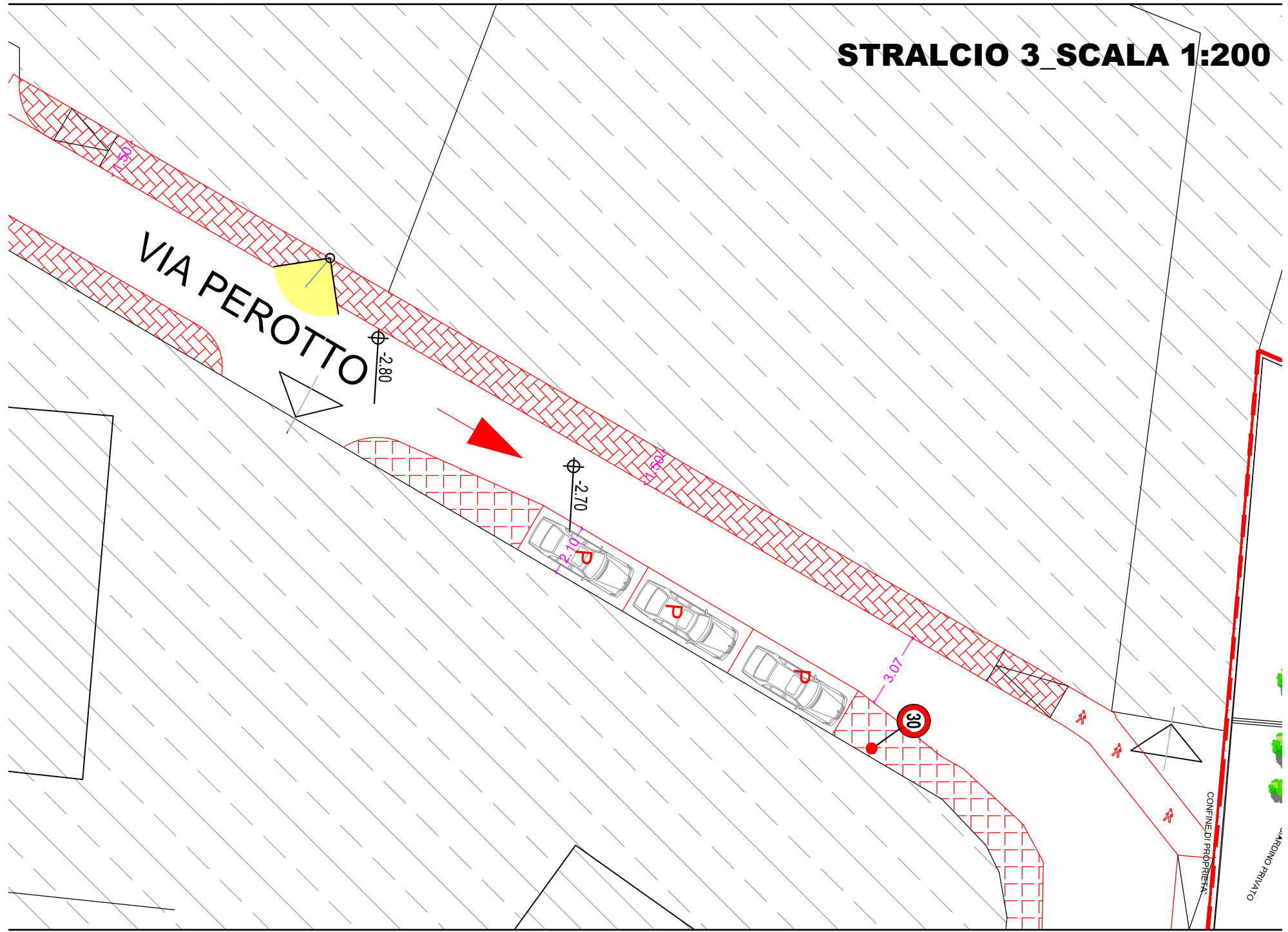
**STRALCIO 1\_SCALA 1:200**



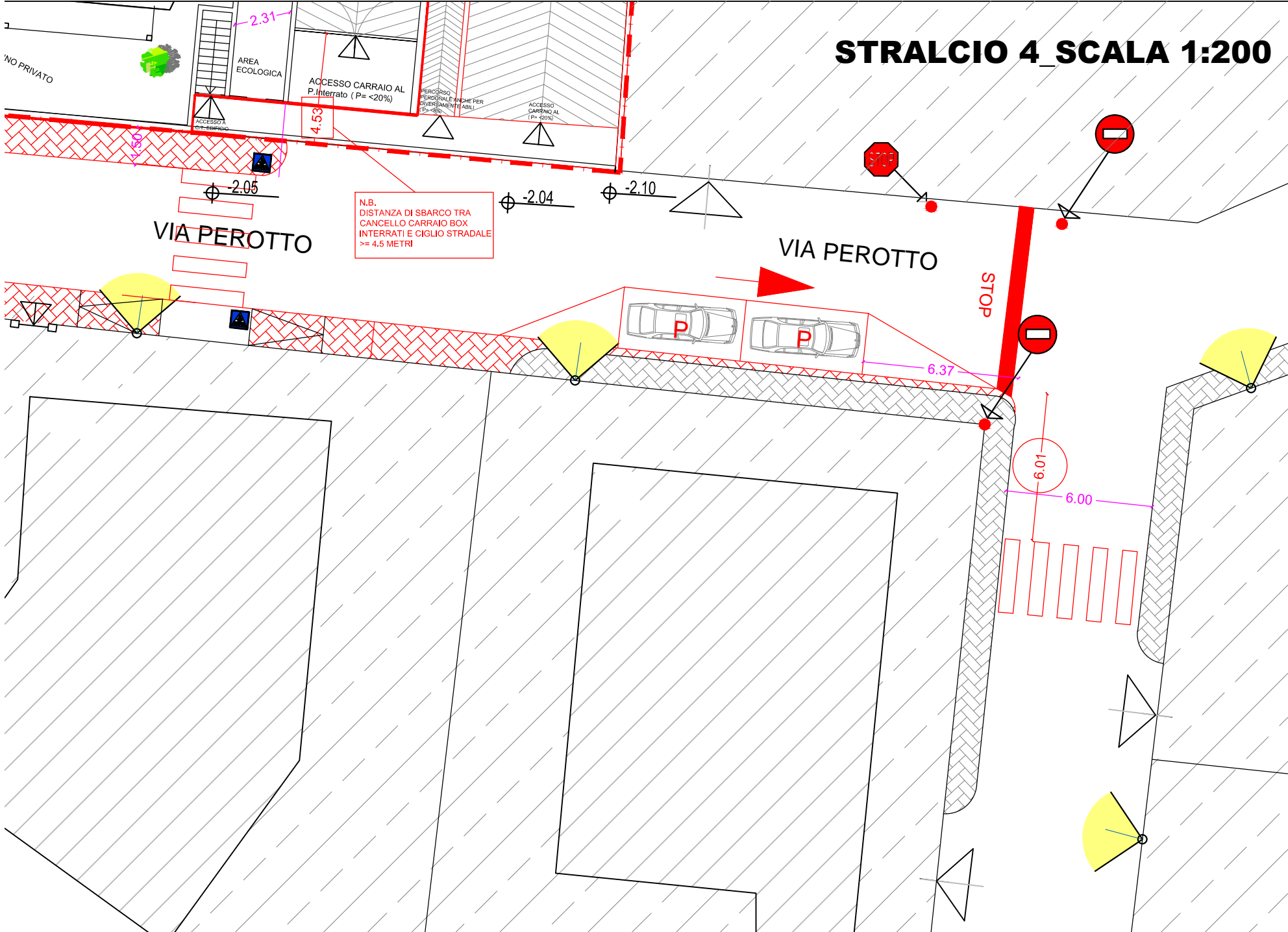
# STRALCIO 2\_SCALA 1:200



**STRALCIO 3\_SCALA 1:200**



# STRALCIO 4\_SCALA 1:200



NO PRIVATO

VIA PEROTTO

VIA PEROTTO

STOP

AREA ECOLOGICA

ACCESSO CARRAIO AL P. Interrato (P= <20%)

PERCORSO PERSONALE INCHIE PER MOVIMENTAZIONE ABILI (P= <0%)

ACCESSO CARRAIO AL (P= <20%)

N.B. DISTANZA DI SBARCO TRA CANCELLO CARRAIO BOX INTERRATI E CIGLIO STRADALE >= 4.5 METRI

P

P

6.01

6.00

2.05

2.04

2.10

4.53

6.37

2.31