

**REGIONE PIEMONTE
PROVINCIA DI TORINO
CITTA' DI RIVOLI**

**DOTT. ARCHITETTO
MASSIMILIANO COSTA**

**PIANO ESECUTIVO CONVENZIONATO PER LA
REALIZZAZIONE DI UN FABBRICATO A DUE
PIANI FUORI TERRA , PIANO INTERRATO E
SOTTOTETTI DI PERTINENZA NON ABITABILI,
IN AREA RESIDENZIALE**

UBICAZIONE DELL'INTERVENTO:

**VIA PEROTTO N. 24 - RIVOLI (TO) - 10098
N.C.E.U. : FOGLIO 31 PART. 423
P.R.G.C. : 8RC37**

PROPONENTI E PROPRIETARI:

**AURA COSTRUZIONI S.R.L.
SEDE LEGALE: VIA ORATORIO, 29/A - BOVA MARINA (RC)**

**LEGALE RAPPRESENTANTE:
BRUZZANITI GIUSEPPE
CF BRZ GPP 61H20 F112H**

FIRMA.....

REDAZIONE GRAFICO/PROGETTUALE IN COLLABORAZIONE CON:



**Architetto
CAPOZZI Antonio**
C.F.: CPZNTN73M04A518H
P.Iva: 02560410645

Sede Legale :

Via 4 Novembre N°16
10051 - AVIGLIANA (TO)
CELL. 339 7339533

E-MAIL : toncap73@gmail.com

**TAVOLA 2 A
INTEGRA E SOSTITUISCE
LA PRECEDENTE**

**IDONEE URBANIZZAZIONI
DETTAGLIO PROGETTO**

**SEGNALETICA
VERTICALE E ORIZZONTALE**

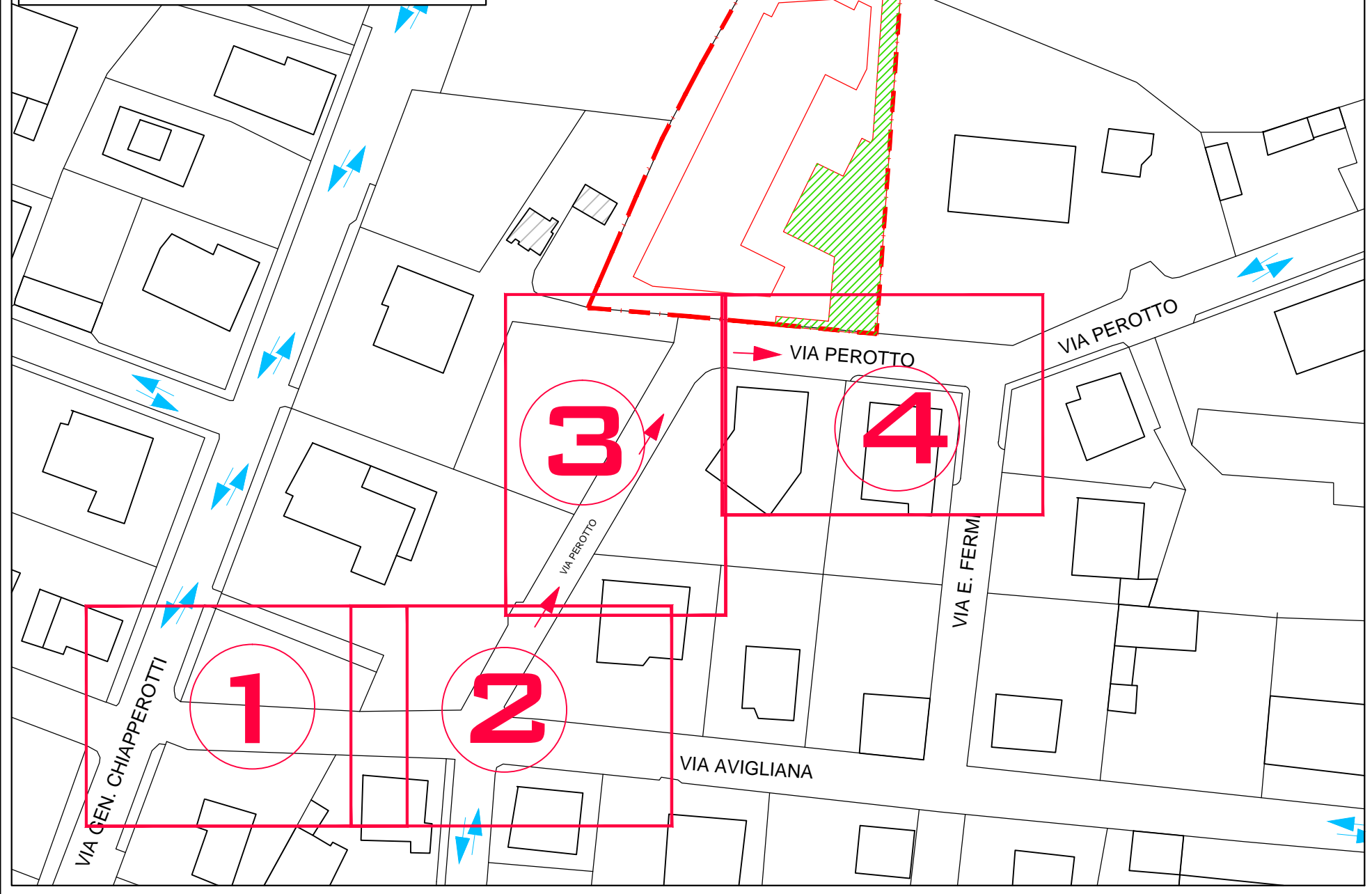
MARZO 2021

PROPONENTI


PROGETTISTA

**DOTT. ARCHITETTO C.so Francia n°133 – RIVOLI (TO) – P.IVA 08250160010
MASSIMILIANO COSTA ☎ –fax: 3475405013 e-mail costa_architetto@hotmail.com**

PLANIMETRIA GENERALE SCALA 1:500
CON INDICAZIONE STRALCI DI DETTAGLIO





LEGENDA:


 linea di confine proprietà oggetto d'intervento


 area proprietà oggetto d'intervento

 aree altre proprietà


 sagome edifici altre proprietà

 marciapiedi esistenti

 marciapiedi in Progetto

 accessi carrai alle proprietà private

 Parcheggi privati di uso pubblico

 quote altimetriche

 Illuminazione

 NUOVO senso di marcia

SEGNALETICA VERTICALE :

ATTRAVERSAMENTO PEDONALE



LIMITE VELOCITA' 30 K/h



DIVIETO DI ACCESSO



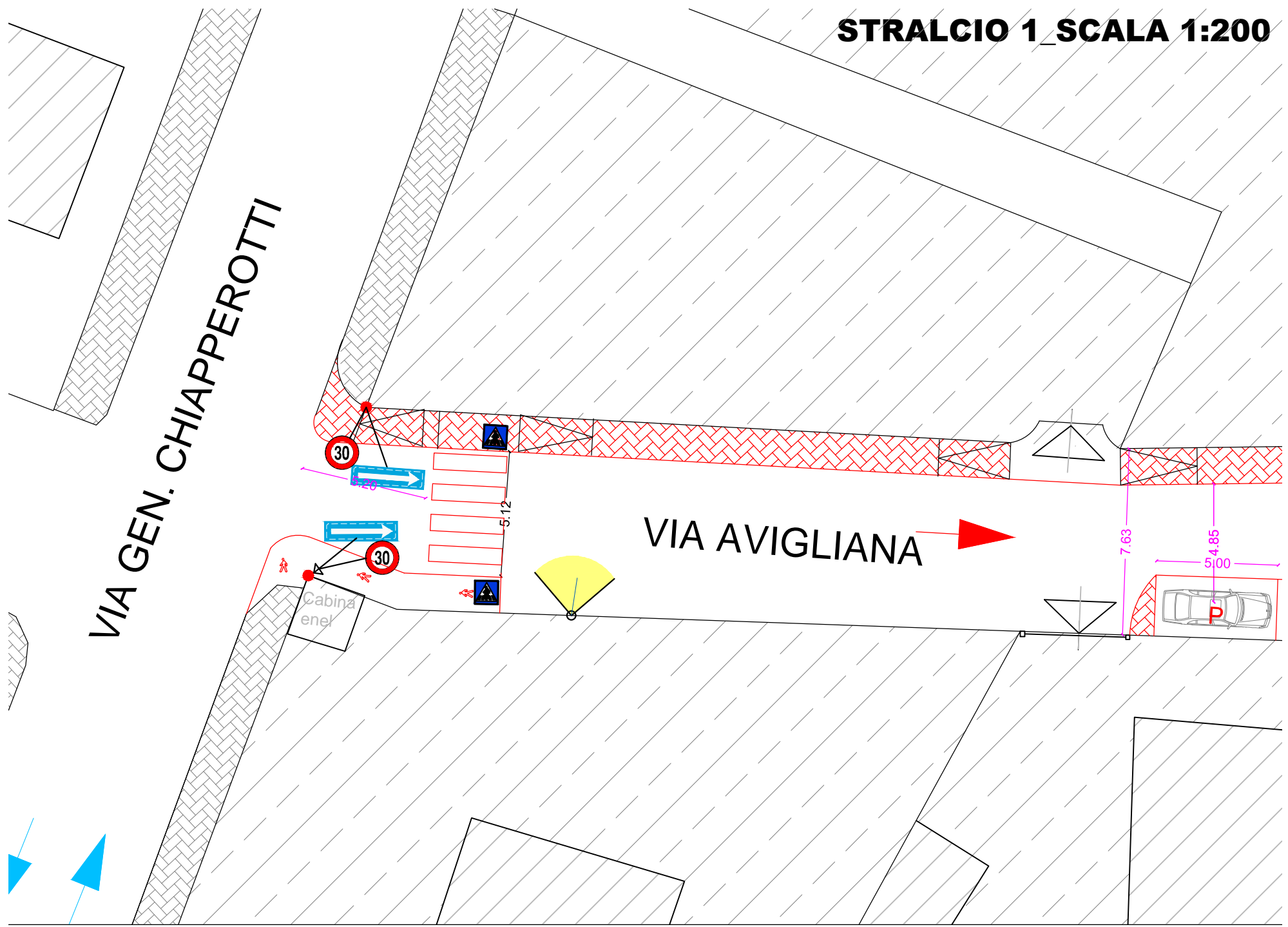
SENSO UNICO DI MARCIA



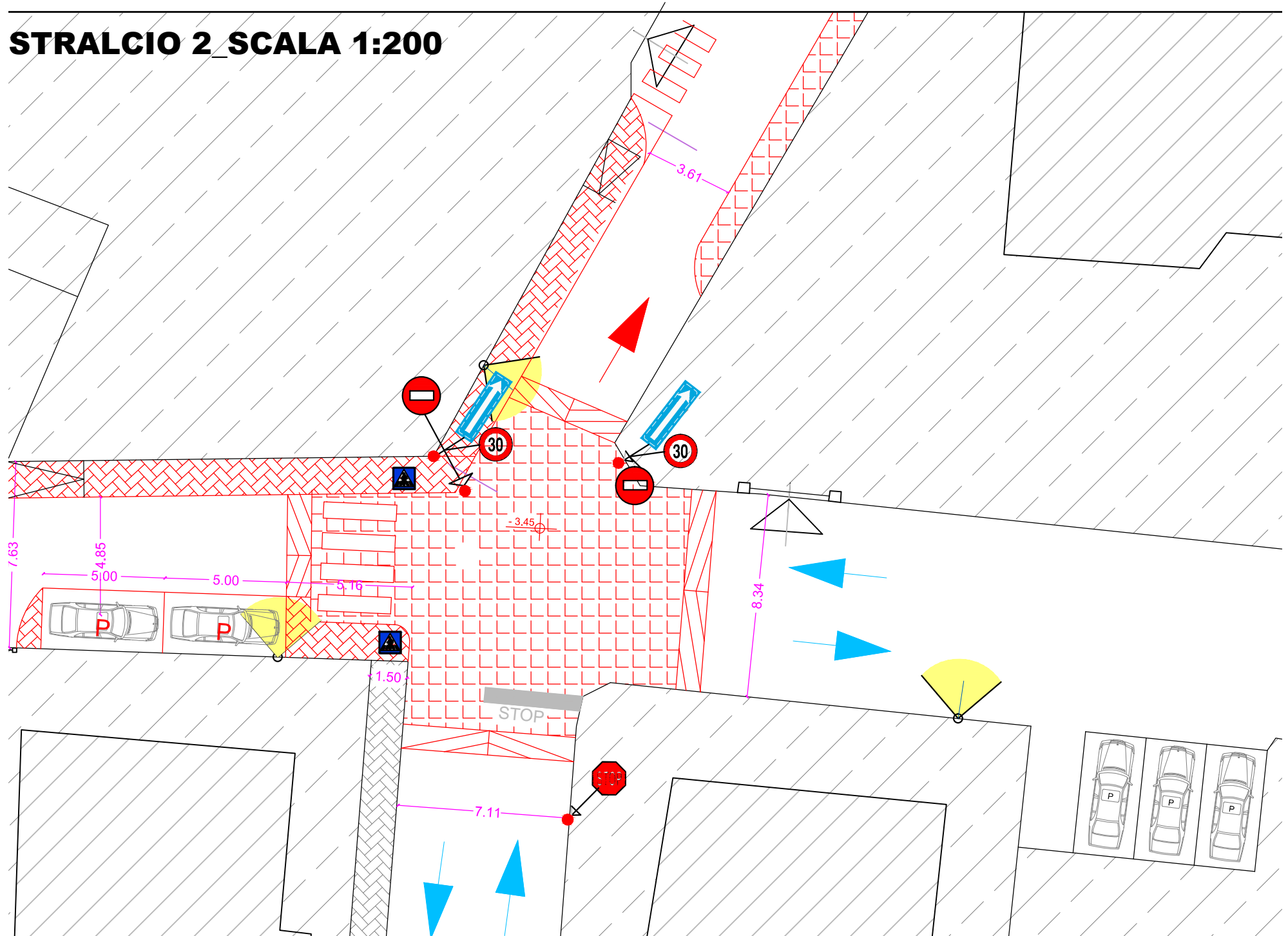
STOP



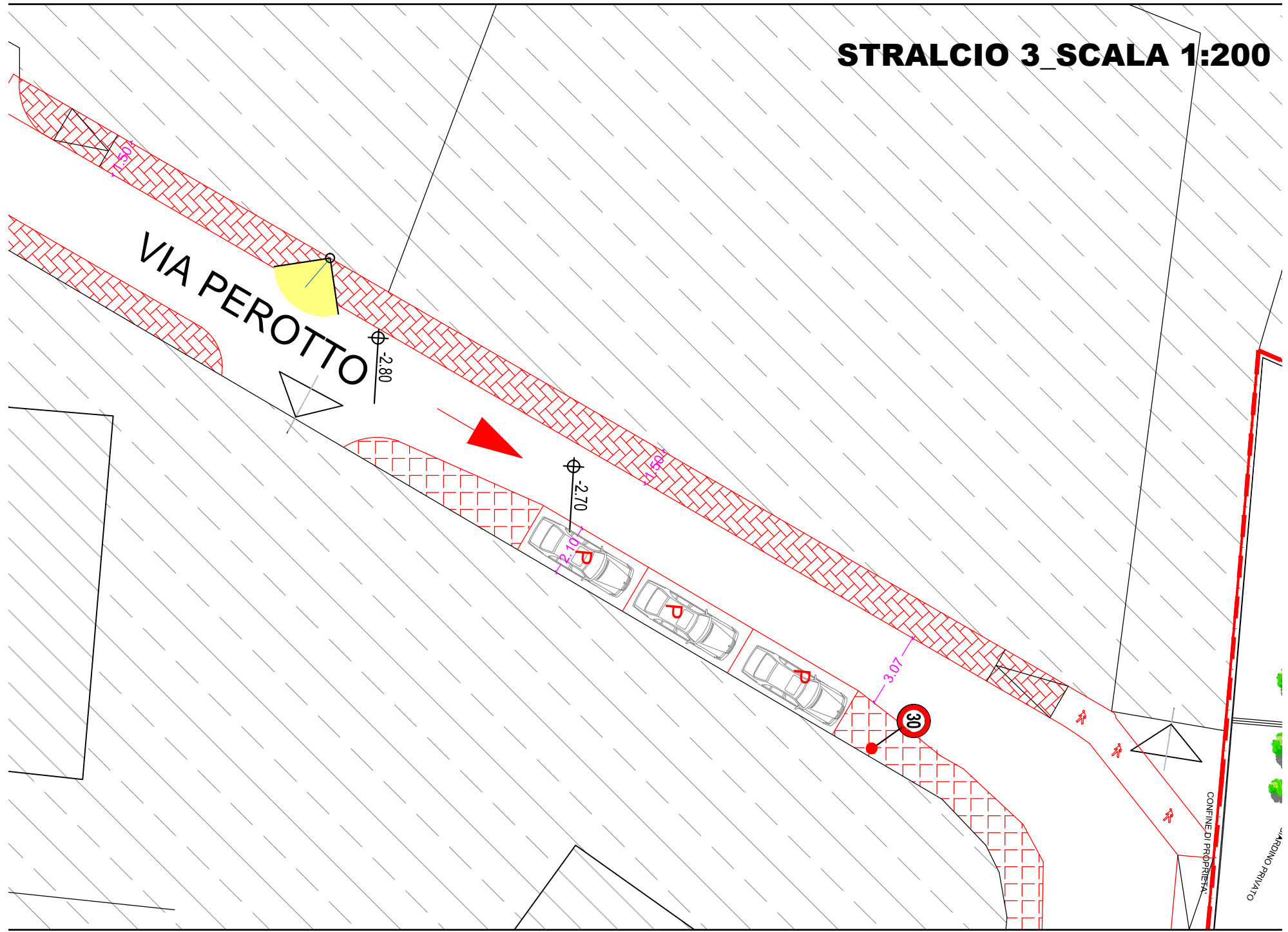
STRALCIO 1_SCALA 1:200



STRALCIO 2_SCALA 1:200



STRALCIO 3_SCALA 1:200



STRALCIO 4_SCALA 1:200

